
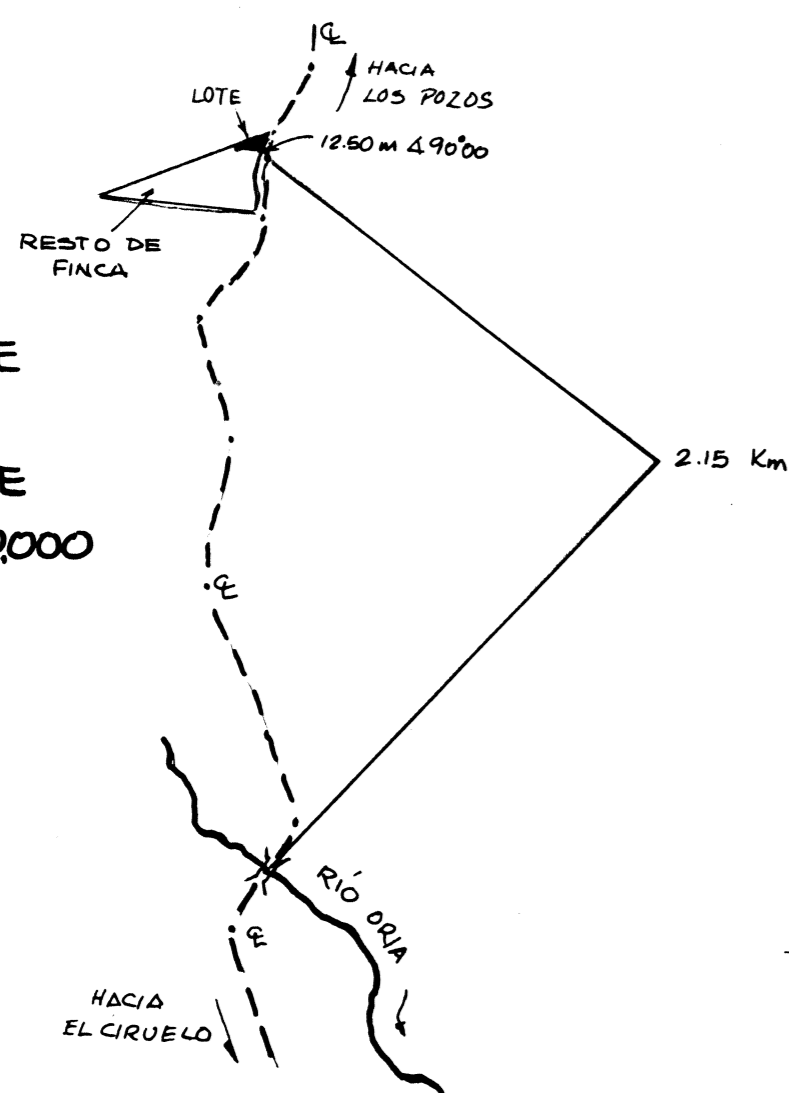
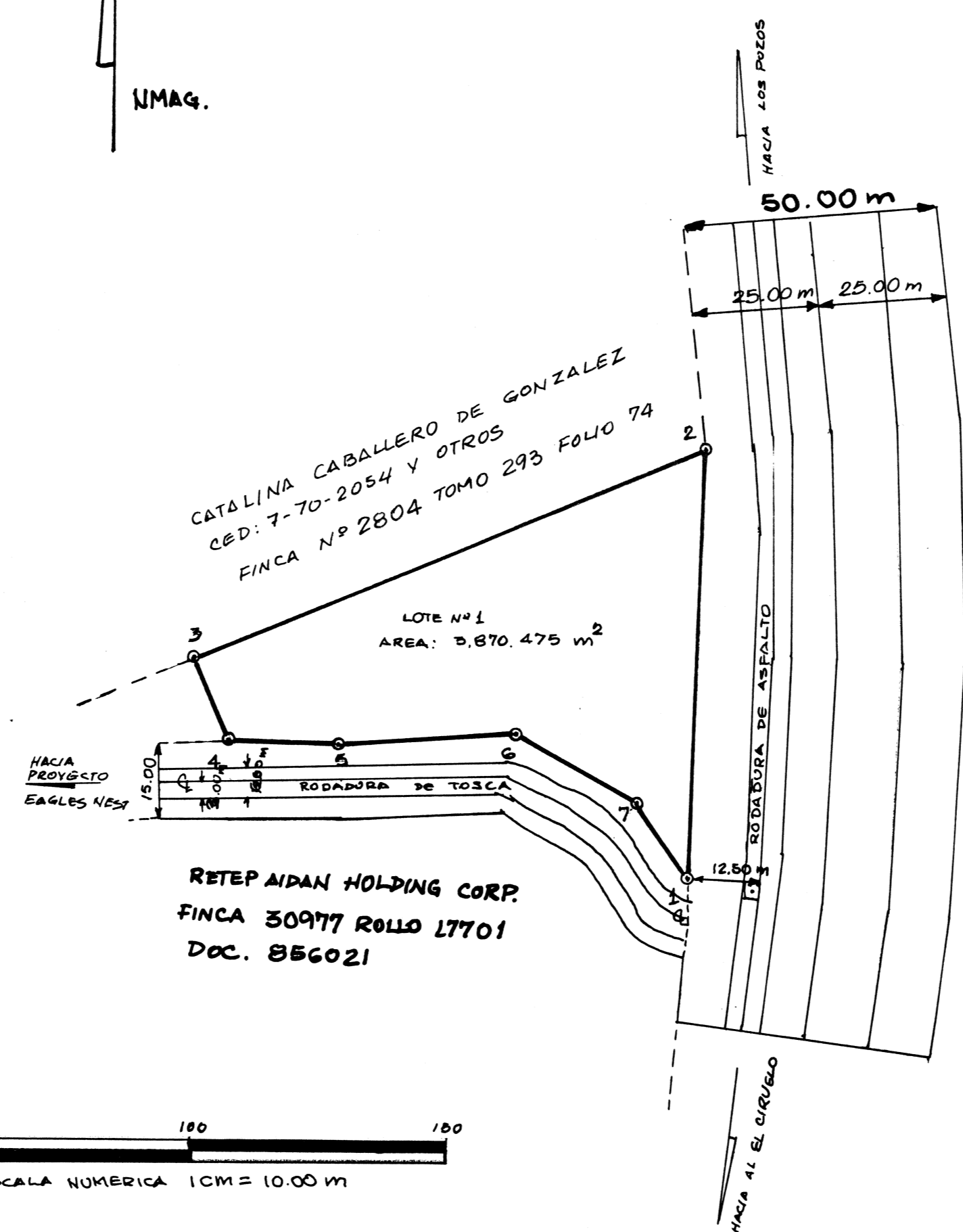


LOCALIZACION REGIONAL ESCALA 1:50000

DETALLE DE AMARRE ESC. 1:20000



NMAG.



VERTICE	COORDENADAS UTM GWS 84		DATOS DE CAMPO		
	COORD. LATITUD	COORD. LONGITUD	ESTACION	DISTANCIA	RUMBOS
1	825,825.00	594,818.00	1 - 2	86.65	N 02° 44' 46" E
2	825,784.75	594,716.70	2 - 3	109.00	S 68° 19' 54" W
3	825,771.54	594,722.29	3 - 4	14.35	S 22° 56' 42" E
4	825,770.41	594,744.95	4 - 5	22.69	S 87° 08' 54" E
5	825,768.76	594,780.12	5 - 6	35.21	S 87° 19' 02" E
6	825,754.29	594,803.73	6 - 7	27.69	S 58° 29' 41" E
7	825,738.45	594,813.85	7 - 1	18.80	S 32° 34' 18" E

DETALLE DE LA SEGREGACIÓN:

AREA DE LA FINCA:
 AREA A SEGREGAR:
 NUEVA AREA DE LA FINCA:

NOTAS:

EL POLIGONO SE LEVANTO SOBRE LA LINEA DE PROPIEDAD.
 SE COLOCARON MONUMENTOS DE CONCRETO Y ACERO, EN TODOS LOS VERTICES.
 SE UTILIZO COORDENADAS UTM-WGS-84.
 SE UTILIZO NORTE CUADRICULA UTM.
 VER PLANO DE ORIGEN:
 Nº 70502-16301 12 DE SEPTIEMBRE DE 2005

REPUBLICA DE PANAMÁ
 PROVINCIA: LOS SANTOS DISTRITO: PEDASI
 CORREG: LOS ASIENTOS LUGAR: EAGLES NEST

PLANO DE GLOBO DE TERRENO A SEGREGAR DE LA FINCA Nº 30977 ROLLO 17701 DOC 856021 PROPIEDAD DE RETEP AIDAN HOLDING CORP. REPRESENTANTE LEGAL ALDRIN OSVALDO CORONADO CED 8-305-986 Y SERÁ ADQUIRIDO EN COMPRA POR:

AREA: 3,870.475 m²

[Handwritten signature]